

TITRE DE L'EPREUVE: **22ème TOUR DU BEAUJOLAIS "Cycliste" ( 3ème ETAPE )**

ORGANISATEUR: COTB / VC.CALADOIS / UC.BELLEVILLOISE.
































DATE: 19 mai 2013

HEURE DE DEPART: 14 h 15'





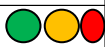




LIEU DE DEPART: BELLEVILLE SUR SAÔNE

LIEU DE DEPART FICTIF: BELLEVILLE SUR SAÔNE ( rue st Exupery )

LIEU DE DEPART REEL: BELLEVILLE SUR SAÔNE ( D.18 )

DEPARTEMENT	LOCALITES TRAVERSEES		QUALIFICATION ET NUMEROTATION DES ROUTES	Kilométrage intermédiaire	Kilométrage TOTAL	horaire aproximatif	
						à 36 km/h	à 40 km/h
	BELLEVILLE SUR SAÔNE		Parking du Collège				
Rhône		départ fictif	Rue St exupery	0 Km	0 Km	14 h 15'	14 h 15'
			rond point de l'autoroute		↑		
			D.337				
			D.337 / D.37D				
			D.337 / D.109				
			D.337 / D.306				
56			D.337 / D.18				
	St JEAN D'ARDIERES		D.18		↓		
57			D.18 / D.19 / D.37				
		départ réel	D.19	0 km	0 km	14 h 30'	14 h 30'
Rhône			D.19 / D.62	1,3 km	1,3 km		
	lieu dit Arginy		D.19 / D.68	2,8 km	4,1 km		
	St ETIENNE DES OULLIERES		D.19 / D.163	3,4 km	7,5 km	14 h 42'	14 h 42'
			D.163				
58	lieu dit le Buyon		D.163 / D.49	1,6 km	9,1 km		
	lieu dit le terrier		D.49				
59			D.49 / D.43	1,2 km	10,3 km	14 h 46'	14 h 46'
			D.43				
60	BLACERET		D.43 / D.20 / D.76	1,1 km	11,4 km	14 h 47'	14 h 47'
	BLACE		D.20				
61			D.20 / D.20A	1,7 km	13,1 km		
Rhône	62 SALLES ARBUISSONNAS		D.20A				
	SALLES ARBUISSONNAS		D.20A / D.19	0,7 km	13,8 km		
	SALLES ARBUISSONNAS	<i>Sprint</i>	D.20A	0,5 km	14,3 km	14 h 53'	14 h 51'
63			D.20A / D.35	2,1 km	16,4 km		
			D.35				
64	lieu dit le Plageret	<b>GPM</b>	D.35 / D.19E	1,4 km	17,8 km	14 h 57'	14 h 56'
65	ARBUISSONNAS		D.19E			14 h 58'	
66	lieu dit le tang		D.19E / D.19	0,7 km	18,5 km		
67			D.19				
	lieu dit le Pont Mathivet		D.19 / D.49	0,8 km	19,3 km	15 h 01'	14 h 59'
68			D.49				
	lieu dut la tallebarde		D.49 / D.43	1,4 km	20,7 km	15 h 02'	15 h 00'
Rhône	69		D.43				
	St ETIENNE DES OULLIERES		D.43 / D.62	1,6 km	22,3 km	15 h 07'	15 h 05'
	70		D.62				

itinéraire neutralisé

	St ETIENNE LA VARENNE			D.62 / D.133	1,8 km	24,1 km	15 h 10'	15 h 07'
				D.62	1 km	25,1 km		
	ODENAS			D.62 / D.43	1,8 km	26,9 km	15 h 12'	15 h 09'
<b>70 bis</b>				D.43				
Rhône	ODENAS			D.43 / D.62 / D.68E	0,5 km	27,4 km	15 h 13'	15 h 10'
<b>71</b>	CHARENTAY			D.62 / D.68E	2,6 km	30 km	15 h 17'	15 h 14'
	St LAGER			D.68E / D.68	3,2 km	33,2 km	15 h 22'	15 h 18'
<b>72</b>				D.68E / D.337	1,1 km	34,3 km	15 h 23'	15 h 19'
<b>73</b>	CERCIE			D.337 / D.68	0,6 km	34,9 km	15 h 24'	15 h 20'
<b>74</b>	CERCIE		<i>Sprint</i>	D.337		34,9 km	15 h 24'	
<b>75</b>	lieu dit pont des Samsons			D.337 / D.43	2 km	36,9 km	15 h 30'	15 h 26'
	lieu dit St Vincent			D.337 / D.9	1 km	37,9 km	15 h 32'	15 h 27'
<b>76</b>	QUINCIE EN BEAUJOLAIS			D.9	2 km	39,9 km	15 h 35'	15 h 30'
	MARCHAMPT			D.9	3,7 km	43,6 km	15 h 42'	15 h 35'
Rhône	<b>77</b> COL DE CROIX MARCHAMPT	<b>GPM</b>		D.9 / D.621	5,9 km	49,5 km	15 h 51'	15 h 44'
	lieu dit Pont Gaillard			D.9 / D.88	5,2 km	54,7 km	15 h 59'	15 h 50'
<b>78</b>				D.9 / D.23	0,1 km	54,8 km		
<b>79</b>	CLAVEISOLLES			D.23 / D.129		55,8 km	16 h 03'	15 h 51'
	CHENELETTE	<b>GPM</b>		D.23 / D.139	8 km	63,8 km		
Saône et Loire	<b>80</b> CHENELETTE			D.23 / D.337		63,8 km	16 h 15'	16 h 03'
	lieu dit la poudrière			D.23	3 km	66,8 km		
<b>81</b>	MONSOLS (COL DE CRIE)	<b>GPM</b>		D.23 / D.43 / D.32	4,2 km	71 km	16 h 27'	16 h 15'
<b>82</b>				D.32			16 h 30'	
				D.32 / D.18E	2,8 km	73,8 km		
<b>83</b>				D.18E				
<b>84</b>	AVENAS			D.18E / D.18	4,2 km	78 km	16 h 42'	16 h 26'
<b>85</b>				D.18				
<b>86</b>	COL DU FÛT D'AVENAS			D.18 / D.136	2 km	80 km	16 h 45'	16 h 30'
<b>87</b>	le truges			D.18 / D.26 / D.119	4 km	84 km	16 h 52'	16 h 37'
Saône et Loire	<b>88</b>			D.18				
<b>89</b>	VILLIE MORGON			D.18 / CV	3,9 km	87,9 km		
<b>90</b>				CV / D.9				
<b>91</b>	le haut morgon			D.9 / CV				
<b>92</b>	MORGON			CV / D.68 / D.69	2,7 km	90,6 km	17 h 02'	16 h 45'
<b>93</b>				D.68				
<b>94</b>	VILLIE MORGON			D.68 / D.18	1,5 km	92,1 km		
<b>95</b>	VILLIE MORGON	<b>1er passage</b>		D.18 / D.68	0,7 km	92,8 km	17 h 05'	16 h 48'
<b>96</b>				D.68				
<b>97</b>	lieu dit grand pré			D.68 / D.119	2,5 km	95,3 km	17 h 09'	16 h 52'
Saône et Loire	<b>98</b> FLEURIE			D.68 / D.119E				
<b>99</b>	FLEURIE			D.68 / D.32	2,1 km	97,4 km	17 h 12'	16 h 59'
<b>100</b>				D.32				
				D.32 / D.186	2,8 km	100,2 km	17 h 16'	17 h 00'
<b>101</b>	ROMANECHÉ THORINS			D.186 / D.266	1,4 km	101,6 km	17 h 07'	17 h 01'
	ROMANECHÉ THORINS			D.186 / D.486	0,4 km	102 km		
Rhône	<b>102</b> ROMANECHÉ THORINS		<i>Sprint</i>	D.486		102 km	17 h 18'	17 h 03'
<b>103</b>	la gare			D.486	1,8 km	103,8 km		
<b>104</b>				D.486 / D.32	0,2 km	104 km	17 h 21'	17 h 06'
<b>105</b>				D.32				
<b>106</b>				D.32 / D.86	0,2 km	104,2 km		

